



Weguitbreiding Schiphol-Amsterdam-Almere

Reisinformatiediensten

Water. Wegen. Werken. Rijkswaterstaat.

Weguitbreiding Schiphol-Amsterdam-Almere

Rijkswaterstaat verbreedt de komende jaren de drukke snelwegen tussen Schiphol, Amsterdam en Almere met één of meer rijstroken. Hierdoor verbetert de doorstroming en daarmee de bereikbaarheid van de noordelijke Randstad. Ook wordt de leefbaarheid in de omgeving vergroot, door een goede inpassing van de weg in het landschap en de aanleg van meer en hogere geluidsschermen. Tijdens de werkzaamheden krijgen weggebruikers onvermijdelijk te maken met verkeershinder. Rijkswaterstaat wil u als weggebruiker zo goed mogelijk informeren over de verkeershinder tijdens de werkzaamheden. Zo kunt u zelf beslissen of u de weg op gaat en wanneer.

Welke informatiedienst past bij u?

Door de samenwerking aan te gaan met verschillende marktpartijen, brengt Rijkswaterstaat een aantal reisinformatiediensten onder de aandacht die voor verschillende doelgroepen interessant zijn. Zo richt de ene informatiedienst zich puur op de zakelijke (auto)reiziger en een andere tool meer op de keuzereiziger, met actuele reistijden op de weg en in het openbaar vervoer. Op de achterzijde vindt u per informatiedienst de belangrijkste kenmerken. Welke app of website past het beste bij uw reisgedrag?







Bekijk en vergelijk de verschillende informatiediensten

We hebben de verschillende informatiediensten voor u op een rijtje gezet. Download de apps en diensten via www.vanAnaarBeter.nl/saa (reisalternatieven) en probeer ze uit!

Meer weten?

Verhalen, foto's en filmpjes over SAA:
<http://bezoekerscentrum.rijkswaterstaat.nl>.
Volg ons ook op Twitter en Facebook

| Naam app/dienst | Algemeen | Vóór uw reis | Tijdens uw reis |
|---|---|---|--|
|  | <ul style="list-style-type: none">• Digitale reisassistent powered by TomTom• Niet meer onverwachts in de file• Beschikbaar voor iOS, later ook voor Android | <ul style="list-style-type: none">• Vergelijkt reis per auto, OV, fiets en lopen• Pushbericht wanneer het tijd is om te vertrekken, rekening houdend met vertraging• Automatisch gekoppeld met iPhone agenda | <ul style="list-style-type: none">• Alle informatie op één scherm af te lezen• Route, vertraging en eventuele snellere route weergegeven op de kaart• Bij bestemming mogelijkheid om route te voet op de kaart te bekijken |
|  | <ul style="list-style-type: none">• Maakt verkeersinformatie persoonlijk door middel van een eigen profiel• Voorkomt verrassingen op voorkeursroutes en alternatieven• Persoonlijk profiel is toegankelijk via website en app• Beschikbaar voor Android en iOS | <ul style="list-style-type: none">• Vergelijkt routes en toont het beste alternatief• Bundelt live-camerabeelden, nieuwsberichten, actuele verkeersinformatie en OV-informatie in eigen profiel• Een pushbericht waarschuwt als de vertraging toe- of afneemt• Biedt een thuiswerkadvies als de vertraging oploopt | <ul style="list-style-type: none">• Actuele reistijdverwachting op de gekozen route en de alternatieven• De app biedt keuzemogelijkheden om de reistijd te beperken• Meldt vertrektijd OV als de reis eindigt op een P+R |
|  | <ul style="list-style-type: none">• In één oogopslag vergelijken tussen auto, OV, lopen en fietsen• Actuele OV-reisplanner• Reisplanner met fietsen van/ naar het station (ook met OV-fiets) | <ul style="list-style-type: none">• Reistijdverwachting per auto op basis van actuele situatie, wegwerkzaamheden, weer, etc.• Loop- en fietsroutes op de kaart zichtbaar• Website geschikt voor pc, tablet en mobiel afneemt | <ul style="list-style-type: none">• Losse in-car app beschikbaar voor iOS en Android• Actuele reisinformatie en het laatste nieuws onderweg |
|  | <ul style="list-style-type: none">• Combineert OV, auto en/of fiets in één reis• Bevat spelelementen.• Beschikbaar voor Android en iOS | <ul style="list-style-type: none">• Vergelijkt reis per auto, OV, fiets en e-bike• Informatie over reistijden, afstanden, kosten, routebeschrijvingen en parkeerlocaties• Mogelijkheid om voorkeuren op te geven voor o.a. voor- en natransport met OV | <ul style="list-style-type: none">• Advies over een andere route of OV als er onverwachts files zijn• Route naar een P+R om de reis per OV te vervolgen• Waarschuwt bij te hard rijden |